

I FEEL
SLOVENIA

JULIJSKE ALPE
TRIGLAVSKI NARODNI PARK



JULIANA BIKE

.....
KROŽNA TURNOKOLESARSKA POT

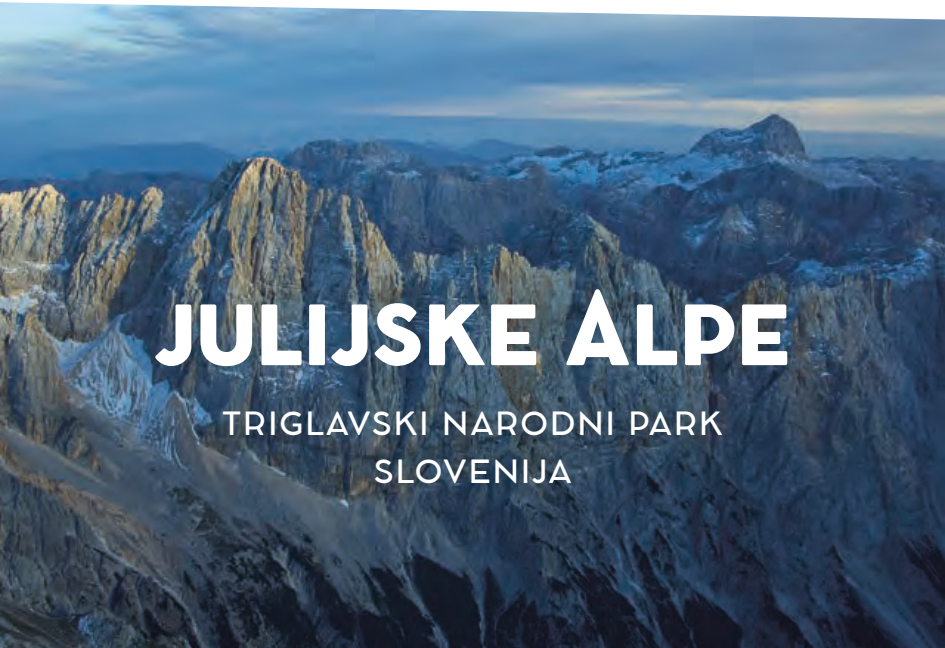




JULIANA BIKE JE DEL SLOVENSKE TURNOKOLESARSKE POTI – STKP

Planinska zveza Slovenije je po vzoru Slovenske planinske poti zasnovala in leta 2016 predala v namen Slovensko turno kolesarsko pot, ki na svoji 1800 km dolgi poti na nek način obkroži Slovenijo. Julijske Alpe seveda pri tem niso izvzete in nova pot jih ravno tako obkroži. Etape STKP, ki oklepajo našo največjo gorsko skupino, so umeščene v varovano območje Julijskih Alp UNESCO – Človek in biosfera (MIB), so ponudile enkratno priložnost združitve in povezave v vseslovensko pentljo. Ta je praktično v celoti identična poteku STKP, le začetke oziroma zaključke etap smo prestavili v naseljene kraje oziroma turistična središča Julijskih Alp.





JULIJSKE ALPE

TRIGLAVSKI NARODNI PARK
SLOVENIJA

Odkrivajte lepote narave in življenja v Julijskih Alpah peš na krožni daljinski pohodniški poti Juliana Trail ali s kolesom na krožni turnokolesarski poti Juliana Bike.

V skupnosti Julijskih Alp in v Triglavskem narodnem parku se zdaj bolj kot kdaj koli prej povezujemo in ustvarjamo novo trajnostno prihodnost zelenega turizma kot priložnost ohranitve kulturnih in naravnih vrednot tega krhkega okolja, kjer so naši predniki stoletja ohranjali in negovali ravnovesje med biotsko pestrostjo in načinom življenja.


**ODGOVORNI TURIZEM JE ZDAJ PRILOŽNOST
NAŠIH GENERACIJ.**



KROŽNA TURNOKOLESARSKA POT JULIANA BIKE

Za kolesarja je dojemanje narave in okolice precej drugačno od pohodnikove, kljub temu pa si tudi krožna turnokolesarska pot po Julijskih Alpah – Juliana Bike deli podobne razglede in poglede na življenje v Julijcih, kot so jih deležni pohodniki na pohodniški poti Juliana Trail.

Označena turnokolesarska pot Juliana Bike vas bo peljala po lokalnih cestah, kolesarskih stezah, gozdnih poteh ali kolovozih in bo od vas v občutljivih naravnih habitatih terjala tudi precejšnje spoštovanje do narave, rastlin, živali in navsezadnje spoštovanja do lastnine domačinov, ki trajnostno sobivajo z vsemi naravnimi deležniki okolja v zavarovanem okolju Unesco – človek in biosfera in Triglavskem narodnem parku.





DALJINSKA POHODNIŠKA POT JULIANA TRAIL

Čeprav je pohodniška pot Juliana Trail dokaj nova pridobitev skupnosti Julijskih Alp, po njej še vedno hodite po starodavnih in stoletnih poteh domačinov. Te že stoletja usmerjajo življenje prebivalcev Julijskih Alp, povezujejo njihove njive in pašnike ter krepijo vezi med osamljenimi domačijami. Ravno povezanost skupnosti je še danes posledica starodavnih poti, ki jih generacije skrbno vzdržujejo skozi leta in s tradicionalnim načinom življenja.

JULIANA TRAIL IŠČE DRUGAČNE JUNAKE –
Z DUHOVNIM IN NE VIŠINSKIM NAPREDOVANJEM.



7 etap

- 1 Bohinjska Bistrica–Goreljek
- 2 Goreljek–Kranjska Gora
- 3 Kranjska Gora–Bovec
- 4 Bovec–Tolmin
- 5 Tolmin–Zakojca
- 6 Zakojca–Podbrdo
- 7 Podbrdo–Bohinjska Bistrica

PRISTOPNE ETAPE:

- ⊙ Radovljica–Bled–Gorje
- ⊙ Žirovnica–Jesenice–Mojstrana
- ⊙ Goriška Brda–Tolmin

KROŽNA DALJINSKA TURNOKOLESARSKA POT JULIANA BIKE sledi filozofiji starejše sestre Juliana Trail in je v osnovi del Slovenske turnokolesarske poti (STKP), vendar krožno zaključena in jo lahko razumemo kot samostojen krog po robu Julijskih Alp. Na poti Juliana Bike vsi spoštujemo pravila vedenja v Triglavskem narodnem parku, zavarovanih območij Natura 2000, UNESCO – MIB in tradicionalnega načina življenja domačinov.

Predstavljene etape si sledijo v obratni smeri urinega kazalca in merijo skupaj 290 km, medtem ko njihova višinska razlika znaša slabih 8500 m. Poleg osnovnih sedmih etap se na Juliana Bike navezujejo tudi pristopne etape iz treh smeri.



1. BOHINJSKA BISTRICA–GORELJEK ♦ 32,4 km ♦ 1049 m

Etapa je v celoti bohinjska in iz Spodnje bohinjske doline preči v Zgornjo, od tam naprej pa čez bohinjske planine na Pokljuki vse do Goreljka. Z razgledi in pogledi vam razkrije razsežnost Bohinja v vsej njegovi brezčasni lepoti s kuliso mogočnih gora in prostranih ledeniških dolin. Zapeljali se boste po imenitnih idiličnih planinah Uskovnica in Zajamniki, med osamljenimi gorskimi kmetijami in planšarskimi stanovi, strnjenimi vasmi ter šumečimi gozdovi. Bohinjska etapa vas lahko tudi povsem upravičeno zvasi na južno stran jezera, v tri izjemne muzeje in v odkrivanje vrhunskih kulinarčnih zgodb. Pozornost namenite vsem izdelkom in storitvam, ki vas bodo na poti pospremili s certifikatom Bohinjsko/From Bohinj, saj vam bo to zagotovilo najvišjo kakovost lokalne sledljivosti.

2. GORELJEK–KRANJSKA GORA ♦ 65,2 km ♦ 1092 m

S poključkih pašnikov in gozdov, kjer si boste lahko ogledali in se spoznali z edinstvenimi šotnimi barji, ki so del dragocene poključke krajine že vse od zadnje poledenitve, se boste spustili na drugo stran proti slikoviti gorski dolini Radovne, kjer se vam bo morda zazdelo, da sta poključki svet in dolina Radovne zmotno zamenjali nadmorsko višino in se vam lahko razprostranjena in odprta Poključka zazdi bolj nižinska, kot jo nosi podoba idilične alpske doline. Pot boste mimo Pocarjeve domačije, ene najstarejših ohranjenih domačij v Triglavskem narodnem parku, ki je danes preurejena v muzej, nadaljevali proti Mojstrani in zavili v mogočno dolino Vrata. Na poti si vsekakor vzemite nekaj časa za ogled Slovenskega planinskega muzeja, ki priča o pogumu in izjemnih dosežkih slovenskega gorništvu. Proti Kranjski Gori boste uživali po Zgornjesavski dolini in občudovali skupine strmih vršacev Julijskih Alp na eni strani in verigo prisojnih karavanških vrhov na drugi strani, medtem ko vas bo spremljalo šumenje Save Dolinke. V znameniti Kranjski Gori etapo tudi zaključite.

3. KRANJSKA GORA–BOVEC ♦ 62,9 km ♦ 1585 m

Iz slovitega zimsko–športnega središča in letoviške Kranjske Gore se boste mimo jezera Jasna vpenjali na znameniti prelaz Vršič, ki nosi dramatično zgodbo skozi nastanek ceste. Z izjemno zgodovino in dediščino prve svetovne vojne se boste ob Ruski kapelici srečali že na vzponu, vendar vas bodo zgodbe gorskega vojskovanja bolj ali manj spremljale na vseh naslednjih primorskih etapah. Z Vršiča se boste nato spuščali proti Trenti in dolini Soče. Zapustili boste gorenjsko stran in se prek črnomoško–jadranske razvodnice spustili na primorsko stran Julijskih Alp. V zatrepu slovite Trente obiščite izvir Soče. Bogastvo alpske flore, ki v dolini Trente že čuti toplejše sape, pa si lahko ogledate v alpskem botaničnem vrtu Juliana. Obiščite tudi center Triglavskega narodnega parka Dom Trenta. Po dolini smaragdne reke Soče se boste odpravili proti Bovcu.



5



5



4



6



7

4. BOVEC–TOLMIN ♦ 49,3 km ♦ 1763 m

Bovec je najboljše izhodišče za večino adrenalinskih športov na reki Soči, v zraku in gorah, vendar vas bo Juliana Bike vodila dalje proti Kobaridu in Tolminu. Kmalu boste s poti zagledali enega najbolj mogočnih slapov v Sloveniji – slap Boka. Proti Kobaridu in Tolminu kolesarite po levem bregu Soče, skozi drežniške vasi in preko obsežnih pašnikov pod Krnom in dalje nad dolino Tolminke. Poleti imejte s seboj dovolj vode, saj so poletne temperature pod žgočim soncem precej visoke, vseeno pa vam morda nekje ob poti iz Bovca do Trnovega zadiši osvežitev v kristalno čisti Soči, nato se pot že vzpne nad smaragдно reko. Prek tolminskih planin se boste spustili do verjetno najlepšega spomenika prve svetovne vojne – secesijske cerkvice sv. Duha v Javorci, ki nosi tudi znak evropske kulturne dediščine. Z Javorce si na poti v Tolmin oglejte znamenita Tolminska korita, v Tolminu pa vsekakor pokrajinski muzej.

5. TOLMIN–ZAKOJCA ♦ 31,1 km ♦ 1162 m

Tolmin je svojevrstna prestolnica Doline Soče na sotočju Tolminke in Soče, zato vas bo pot proti Mostu na Soči peljala po urejeni kolesarski stezi ob levem bregu reke, ki se pri Modreju razširi v široko akumulacijsko jezero s številnimi vodnimi aktivnostmi. V Mostu na Soči, ki slovi po svetolucijski kulturi in arheološkem najdišču in kjer je tudi znamenit kamnit most čez sotesko, se poslovite od Soče. Vzpeli se boste na Šentviško planoto, kjer je njen gričevnat in razgiban svet ujet med Baško grapo in Idrijco. Vzemite si čas in se z razgledišč naužite lepot julijskega predgorja s kuliso Julijskih Alp in Bohinjsko-Tolminskih gora. V Ponikvah si oglejte cerkev Marijinega obiskanja, ki jo je obnovil znameniti Jože Plečnik. Z izjemno razglednega Črvevega vrha se strmo spustite na Bukovo in od tam po baški strani Kojce do Bevkove Zakojce, kjer ste že robu Cerkljanskega.

6. ZAKOJCA–PODBRDO ♦ 19,3 km ♦ 904 m

Iz Zakojce se boste vzpenjali in spuščali, vozili po grebenih in med bolj ali manj osamljenimi kmetijami poganjali proti Baški grapi in Podbrdu, ki ga železniška proga z najdaljšim železniškim tunelom v Sloveniji povezuje z gorenjsko stranjo in Bohinjem.

7. PODBRDO–BOHINJSKA BISTRICA ♦ 29,5 km ♦ 869 m

Iz Podbrda in Baške grape se boste vzpenjali proti slikovitemu Petrovem Brdu, kjer poteka tudi razvodnica med Sočo in Savo, saj se tam svet deli med zatrep Baške grape in Selško dolino. Vas je nastala v času srednjeveške kolonizacije tirolskih kmetov in živetarila kot obmejna vasica do kapitulacije Italije, z obnovo in razširitvijo ceste pa je zopet postala zanimiva za mimoidoče. Pot nadaljujete proti Spodnji in Zgornji Sorici in nato mimo smučišča Soriška planina. Kmalu pod Soriško planino se po gozdnih cestah preko planine Strme spustite proti zanimivi vasi Nemški Rovt. Od tam se spustite v Bohinjsko Bistrico.



St. Jakob
(in Rosental)
Santjakob
v Rožju

Köttmannsdorf
Kotmara vas

Maria Elend
Podgorje

ROSENAL
ALP

Feistritz
im Rosental
Bistrica
v Rožju

Ferlach
Borovlje

Hochobir
2139
O. B. I. B.

Ferlacher Horn
(1240)

Freiberg
(1722)

Koschutnikturn
Košutnikturn
2131

DRAVITZNA

JEREBIKOVEC
1573

Hrusica

Koroška Bela

Hochstuhl
Srl
1221

Ljubelj
1154

Zg. Ježersko

Bled

Lesce

Radvljiča

Trzič

Storžič
2112

Zg. Gorje

Begunje
na Gorislem

Bistrica
pri Trziču

Golnik

Preddvor

Mlaka

Naklo

Kokrica

Visoko

Cerklje
na Gor.

Šenčur

Zg. Brnik

Britof

Goreljek

Železniki

Selca

Kranj

Zg. Bitnje

Sw. Duh

Grastje

Voklo

Trboje

Vodice

ŠKOFJELOŠKO HRIBOVJE

Blegoš
1712

ŠKOFJA LOKA

Reteče

Zbilje
Zbiljsko

Smarna gora
1719

Medvode

ŠKOFJANSKO HRIBOVJE

Cerkno

Gorenja vas

Poljaška sora

Poljaška sora

Pasja ravan
1120

Toš
1121

POLHOGRAJSKO HRIBOVJE

Polhov Gradec

LJUBLJANA

Dobrova
(2038)

Brezovica
pri Ljubljani

Horjul

Dragomer

Vnanje Gorice

Idrija

Žiri

Sp. Idrija

Polhov Gradec

Drenov Grič

Bevke

Notranje Gorice

Idrija

ROVTARSKO HRIBOVJE

Rovte

Vrhnika
(201)

Verd

Godovič

Jezero

1

2

7

PRISTOPNE ETAPE

RADOVLJICA–BLED–GORJE

Pristopna etapa povezuje eno najlepših slovenskih srednjeveških mest – Radovljica – z enim najbolj obiskanih turističnih biserov, Bledom. Po tej zanimivi pristopni poti na Juliano Bike se iz kulturne krajine Radovljice in Bleda povzpnete v Gorje, si ogledate sotesko Vintgar in se znova predate naravi.

.....

ŽIROVNICA–JESENICE–MOJSTRANA

V Žirovnici lahko pot začnete z ogledom Čopove rojstne hiše in se čez jez hidroelektrarne Moste in Blejske Dobreave odpravite prek čudovitih polj med vznožjem Karavank in Julijskih Alp proti Jesenicam, mestu jekla in rož, ki ima bogato industrijsko tradicijo. Izpod Karavank se napotite naproti visokim vršacem Julijcev in domu slovenskih gorniških junakov v Dovju in Mojstrani.

.....

GORIŠKA BRDA–TOLMIN

Južna pristopna pot na Juliano Bike iz Goriških Brd odpira nov pogled na povezanost Mediterana z alpskim svetom. Zgodovinska povezanost Slovencev prek visokih prelazov in gora je po trgovskih poteh prenašala kulturne, gastronomske in jezikovne posebnosti, zato je prispevek »južnih vrat« z Brdi izjemen in še vedno vpliva na celotni prostor pod Triglavom. Pot vas bo iz Šmartnega, ene izmed najlepših vasi v Sloveniji, vodila prek Vrhovelj na razgledno Korado, kjer boste vinograde pustili za sabo. Predalpski svet se vam bo razprl v Kambreškem, Srednjem, Volčah ... predalpski svet boste s klasičnimi Julijskimi Alpami povezali z navezavo na Juliano Bike v Tolminu.





JULIANA BIKE

Skupna dolžina: 290 km

Skupna višinska razlika: 8500 m

Skupno število etap: 7

Povprečna dolžina etape: 40 km


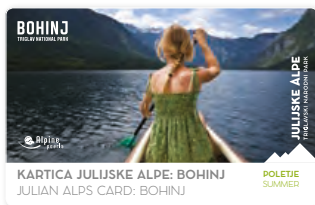
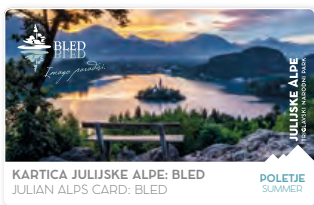


Digitalne informacije o krožni turnokolesarski poti
JULIANA BIKE so dostopne tudi na spletu:

www.julian-alps.com · www.outdooractive.com

TRAJNOSTNA MOBILNOST JE V JULIJSKIH ALPAH NAŠA SKUPNA OBLJUBA VAROVANJA OKOLJA.

S karticami mobilnosti Julijske Alpe boste lahko izdatno privarčevali, videli in prepotovali še več, doživeli tudi tisto, česar sicer ne bi ... Preprosto. Nudijo vam številne ugodne ali brezplačne prevoze, ogleds znamenitosti in popuste za številna doživetja, ki bi jih sicer morda zamudili.



BLED ♦ BOHINJ ♦ BRDA ♦ DOLINA SOČE ♦ GORJE ♦ JESENICE ♦
KRAJSKA GORA ♦ RADOVLJICA ♦ ŽIROVNICA

www.julian-alps.com

Založnik: Skupnost Julijskih Alp · Design management: dr. Jana Vilman · Besedilo: Marko Viduka · Oblikovanje: Ivana Kadivec, Jaka Modic · Foto: Mojca Odar, Miran Kambič, Mitja Sodja, Hannes Klausner, Janko Humar, Uroš Švigelj, David Štucel Zornik, Jošt Gantar, Matevž Lenarčič, Tomo Jeseničnik, Paolo Petrignani, Samo Vidic, arhiv PZS · Jezikovni pregled: Doris Sodja · Zemljevidi: Kartografija d.o.o., Jaka Modic · Tisk: Tiskarna Medium, 2021